

Po spotkaniu konsultacyjnym, które odbyło się w środę, 23 listopada 2016 r. o godzinie 17.00 w Saloniku Literacko-Artystycznym przy ul. Jana Kilińskiego, przystąpiono do zbierania uwag, do przeprowadzonej na podstawie analizy wskaźnikowej delimitacji obszaru zdegradowanego i obszaru rewitalizacji. Formularz konsultacyjny dostępny był:

- w wersji elektronicznej na stronie internetowej Miasta Inowrocławia w zakładce Rewitalizacja,
- w wersji papierowej w Biurze Obsługi Interesantów i Kontroli Urzędu Miasta Inowrocławia w godzinach pracy urzędu (7.30-15.30).

Wypełnione formularze można było złożyć do dnia 15 grudnia 2016 r.:

- drogą korespondencyjną na adres: Urząd Miasta Inowrocławia, ul. Prezydenta Franklina Roosevelta 36, 88-100 Inowrocław
- bezpośrednio do Biurze Obsługi Interesantów i Kontroli Urzędu Miasta Inowrocławia w godzinach pracy urzędu (7.30-15.30)
- drogą elektroniczną na adres: inwestycje@inowroclaw.pl lub rozwoj@inowroclaw.pl

Celem przeprowadzonych konsultacji było uzyskanie opinii na temat wyznaczonego zgodnie z „Zasadami programowania przedsięwzięć rewitalizacyjnych w celu ubiegania się o środki finansowe w ramach Regionalnego Programu Operacyjnego Województwa Kujawsko-Pomorskiego na lata 2014-2020” obszaru zdegradowanego i obszaru rewitalizacji. Łącznie zebrano 567 ankiet. Większość (62%) respondentów stanowiły kobiety. Ze względu na wiek, największą grupę ankietowanych stanowiły osoby w wieku 45-54 lat - 24%, następnie 25-34 lata - 21% i 35-44 lata - 20%. Około 41% badanych stanowiły osoby z wykształceniem wyższym lub policealnym, a 37% osoby z wykształceniem średnim.

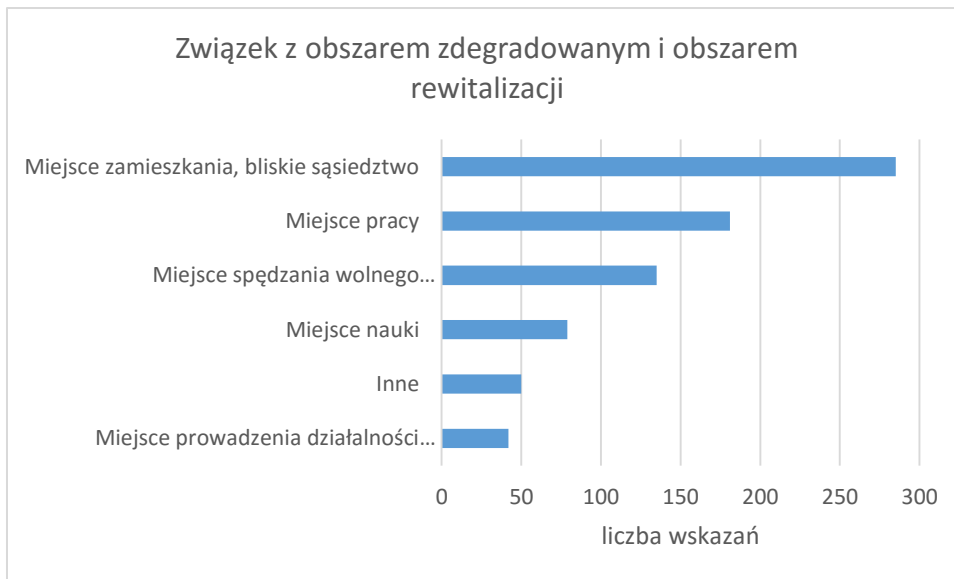
Formularz zawierał cztery pytania otwarte:

1. Jak Pan/Pani ocenia wybór **obszaru zdegradowanego**? (Ankietowany wskazywał czy wybrany na podstawie analizy wskaźnikowej obszar zdegradowany jest jego zdaniem właściwy czy niewłaściwy wraz z uzasadnieniem.)
2. Jak Pan/Pani ocenia wybór **obszaru rewitalizacji**? (Ankietowany wskazywał czy wybrany na podstawie analizy wskaźnikowej obszar rewitalizacji jest jego zdaniem właściwy czy niewłaściwy wraz z uzasadnieniem.)
3. Jeśli uważa Pan/Pani, że osiedle **Śródmieście** jest właściwie wskazane jako obszar rewitalizacji, proszę wymienić, jakie działania w tym rejonie powinny być w pierwszej kolejności podjęte
4. Jeśli uważa Pan/Pani, że osiedle **Mątwy mieszkalne** jest właściwie wskazane jako obszar rewitalizacji, proszę wymienić, jakie działania w tym rejonie powinny być w pierwszej kolejności podjęte

Ponadto formularz zawierał jedno pytanie zamknięte:

„Proszę podać Pani/Pana związek z obszarem zdegradowanym i obszarem rewitalizacji” – ankietowany mógł wskazać jedną lub więcej odpowiedzi.

Większość ankietowanych wskazała, że obszar zdegradowany i obszar rewitalizacji stanowi ich miejsce zamieszkania lub bliskie sąsiedztwo, a także miejsce pracy. Rozkład odpowiedzi przedstawiono na poniższym wykresie.

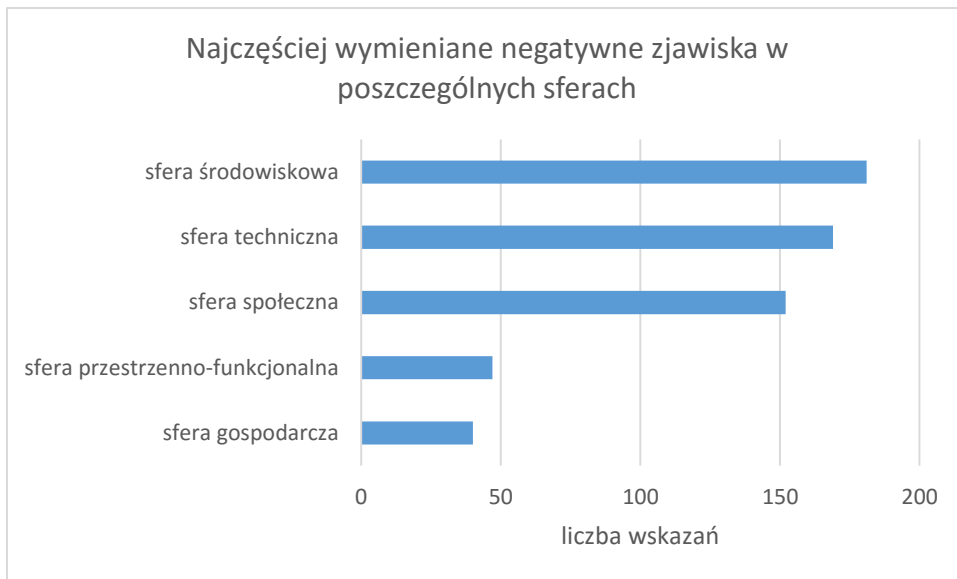


95% respondentów potwierdziło trafność wyboru obszaru zdegradowanego, który obejmuje osiedla Śródmieście, Lotnicze, Toruńskie, Nowe oraz Mątwy mieszkalne.

94% ankietowanych zgodziło się, co do właściwego wyboru zasięgu przestrzennego obszaru rewitalizacji, który obejmuje osiedle Śródmieście oraz Mątwy mieszkalne.

Do najczęściej wymienianych przez osoby ankietowane negatywnych zjawisk w obszarze zdegradowanym i obszarze rewitalizacji należą:

- 1) w sferze społecznej - bezrobocie, ubóstwo, przestępczość, niewystarczający poziom uczestnictwa w życiu publicznym i kulturalnym, wykluczenie społeczne,
- 2) w sferze gospodarczej - niski poziom przedsiębiorczości, słaba kondycja lokalnych przedsiębiorstw,
- 3) w sferze środowiskowej – przekroczenia standardów jakości środowiska, obecność odpadów stwarzających zagrożenie dla życia, zdrowia, ludzi bądź stanu środowiska;
- 4) w sferze przestrzenno-funkcjonalnej - niewystarczające wyposażenie w infrastrukturę techniczną i społeczną, brak dostępu do podstawowych usług lub ich niska jakość, niedostosowanie rozwiązań urbanistycznych do zmieniających się funkcji obszaru, niski poziom obsługi komunikacyjnej, deficyt lub niska jakość terenów publicznych;
- 5) w sferze technicznej - degradacja stanu technicznego obiektów budowlanych, w tym o przeznaczeniu mieszkaniowym, oraz brak funkcjonowania rozwiązań technicznych umożliwiających efektywne korzystanie z obiektów budowlanych, w szczególności w zakresie energooszczędności i ochrony środowiska.



Analiza liczby najczęściej wymienianych negatywnych zjawisk wskazuje, że respondenci dostrzegają najwięcej problemów w sferze środowiskowej, technicznej i społecznej.

Respondenci jako priorytetowe działania w Śródmieściu wskazali:

a) w sferze społecznej

- zmniejszenie bezrobocia, aktywizację zawodową osób bezrobotnych
- działania w kierunku uruchomienia i urzędujania jadłodajni z darmowymi obiadami
- poprawę bezpieczeństwa
- wsparcie osób ubogich i zagrożonych wykluczeniem społecznym
- poprawę dostępu do służby zdrowia
- wsparcie osób bezdomnych (schronisko)
- wsparcie osób starszych
- przeciwdziałanie patologiom społecznym,

b) w sferze gospodarczej

- przeniesienie targowiska
- wsparcie przez gminę rozwoju lokalnej przedsiębiorczości
- rozwój bazy gastronomicznej

c) w sferze środowiskowej

- zmniejszenie niskiej emisji
- poprawę czystości i utrzymania porządku,

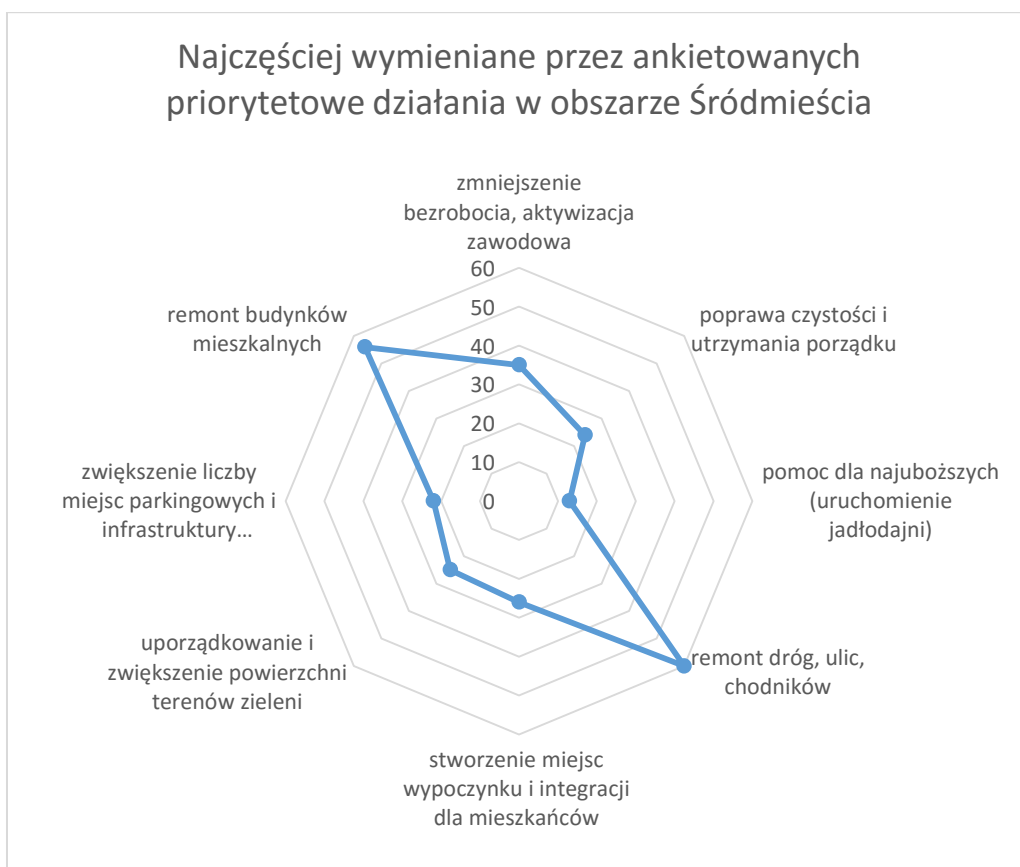
d) w sferze przestrzenno-funkcjonalnej

- stworzenie miejsc wypoczynku i integracji dla mieszkańców w różnym wieku (siłowni zewnętrznych, placów zabaw itd.)
- remont dróg, ulic, chodników, w tym poprawa oświetlenia drogowego oraz zwiększenie liczby ścieżek rowerowych
- zwiększenie liczby miejsc parkingowych i infrastruktury rowerowej
- budowa skate-park (sporty zimowe i strefa rekreacji)
- uporządkowanie i zwiększenie powierzchni terenów zieleni,

- likwidacja barier architektonicznych do instytucji publicznych,
- wygospodarowanie miejsca, wybiegu dla psów
- uruchomienie łaźni miejskiej dla bezdomnych
- poprawa estetyki

e) w sferze technicznej

- monitoring osiedla
- remont budynków mieszkalnych (odnowienie kamienic, w tym prywatnych właścicieli)
- rozbudowa instalacji technicznej (kanalizacji sanitarnej i deszczowej, sieci gazowej i ciepłowniczej)
- adaptacja pustostanów na cele społeczne
- ochrona zabytków
- utworzenie mieszkań treningowych, chronionych



Analiza liczby wskazań typów priorytetowych działań pokazuje, że w obszarze Śródmieścia respondenci dostrzegają przede wszystkim potrzeby związane z poprawą sfery przestrzenno-funkcjonalnej i technicznej oraz społecznej, a mianowicie remont infrastruktury komunikacyjnej, remont budynków mieszkalnych, zmniejszenie bezrobocia i aktywizację zawodową. W sferze gospodarczej ankietowani wskazali najmniej działań.

Z kolei w obszarze Mątwy mieszkalne ankietowani wskazali następujące priorytetowe działania:

a) w sferze społecznej

- poprawa bezpieczeństwa
- zwiększenie częstotliwości kursów autobusów MPK

- walka z wykluczeniem społecznym,
- stałe wsparcie rodzin dysfunkcyjnych, eliminacja patologii
- zmniejszenie bezrobocia
- zaplanowanie kompleksowych działań pozwalających wyprowadzić dzielnicę ze stanu kryzysowego
- działania animacyjne i wyrównawcze dla dzieci i młodzieży
- aktywizacja społeczna i zawodowa mieszkańców
- poprawa jakości i wygody życia

b) w sferze gospodarczej

- poprawa dostępności usług finansowych (instalacja bankomatów)
- rozbudowa infrastruktury handlowo-usługowej
- wsparcie rozwoju bazy gastronomicznej (kawiarnie, restauracje)

c) w sferze środowiskowej

- ograniczenie emisji zanieczyszczeń powietrza i degradacji środowiska
- edukacja ekologiczna mieszkańców, mająca na celu zmniejszenie emisji z sektora komunalno-bytowego oraz właściwą gospodarkę odpadami komunalnymi
- weryfikacja częstotliwości odbioru odpadów oraz liczby publicznych pojemników na odpady,
- zmniejszenie hałasu
- rekultywacja terenów poprodukcyjnych

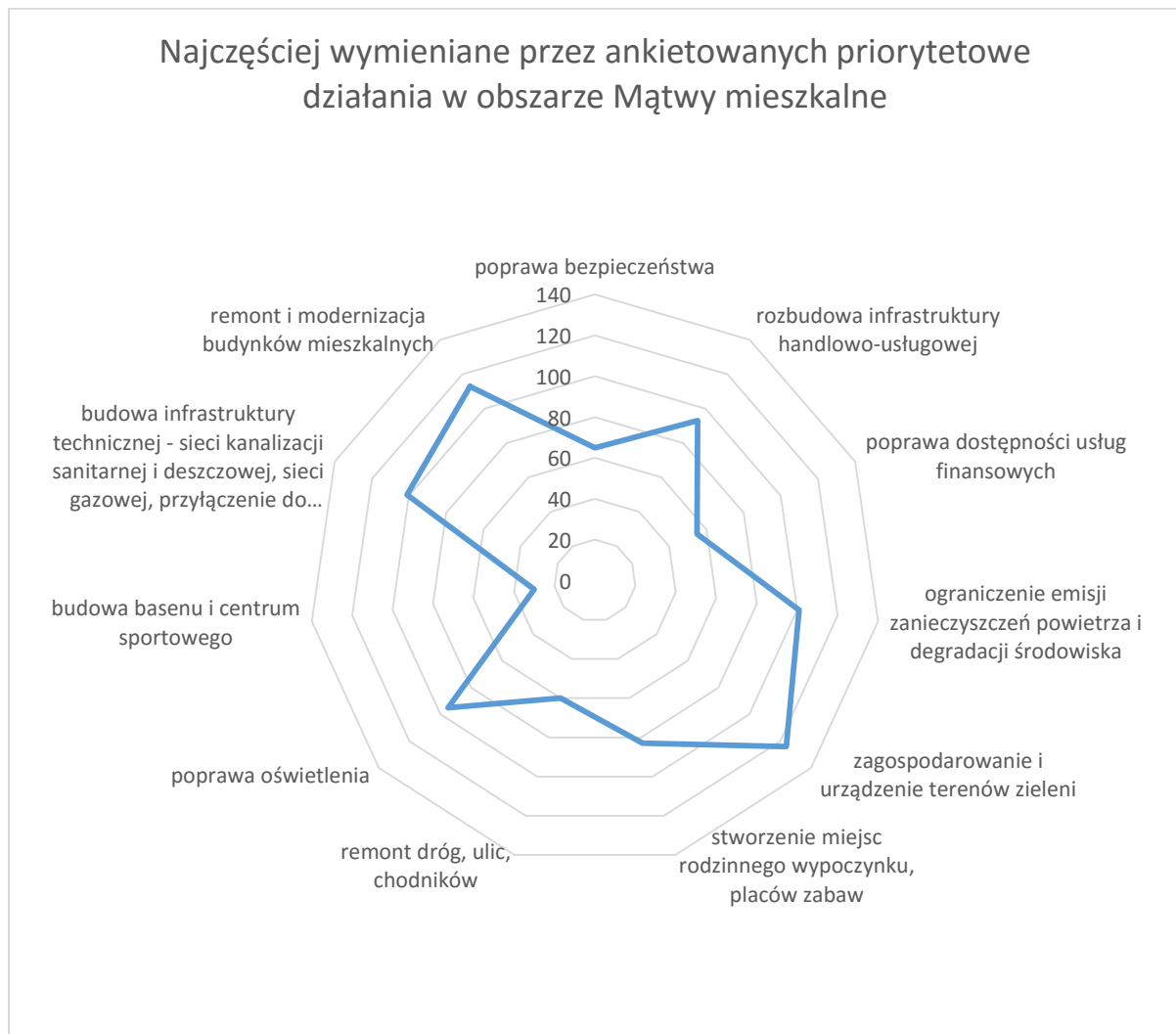
d) w sferze przestrzenno-funkcjonalnej

- zagospodarowanie i urządzenie terenów zieleni o funkcjach estetycznych, rekreacyjnych, zdrowotnych lub osłonowych (zwiększenie powierzchni zielonych terenów - zadrzewienie wolnych powierzchni np. ul. Staropoznańskiej, utworzenie ścieżki zdrowia)
- stworzenie miejsc rodzinnego wypoczynku, wyposażonych w elementy małej architektury np. ławki, miejsca do grillowania, siłownię zewnętrzną
- poprawa oświetlenia
- remont dróg, ulic, chodników
- nowe place zabaw (w tym propozycja utworzenia placu zabaw między Starostwem a Orlikiem i SP)
- utworzenie miejsc przeznaczonych na działalność społeczną i kulturalną, placówek kultury dostępnych dla niepełnosprawnych
- uporządkowanie zieleni miejskiej
- budowa basenu i centrum sportowego (również zimowego)
- uporządkowanie i wydzielenie miejsc parkingowych
- zagospodarowanie terenów przy Noteci
- remont pętli autobusowej
- poprawa komunikacji z centrum miasta i innymi dzielnicami, szczególnie w weekendy
- rozbudowa ścieżek rowerowych
- poprawa estetyki przestrzeni publicznych

e) w sferze technicznej

- budowa infrastruktury technicznej - sieci kanalizacji sanitarnej i deszczowej, sieci gazowej, przyłączenie do sieci ciepłowniczej
- adaptacja opustoszałych budynków na cele społeczne
- monitoring osiedla

- remont (odnowienie kamienic, w tym prywatnych właścicieli)
- termomodernizacja budynków



Analiza liczby wskazań typów priorytetowych działań pokazuje, że w obszarze Mątki mieszkalne respondenci dostrzegają przede wszystkim potrzeby związane z poprawą sfery przestrzenno-funkcjonalnej i technicznej oraz środowiskowej, a mianowicie utworzenie urządzonych terenów zielonych umożliwiających wypoczynek i rekreację, poprawę stanu technicznego zasobów mieszkaniowych, rozbudowę infrastruktury technicznej, w szczególności sieci gazowej i ciepłej z uwagą na niską emisję i zanieczyszczenie środowiska.